

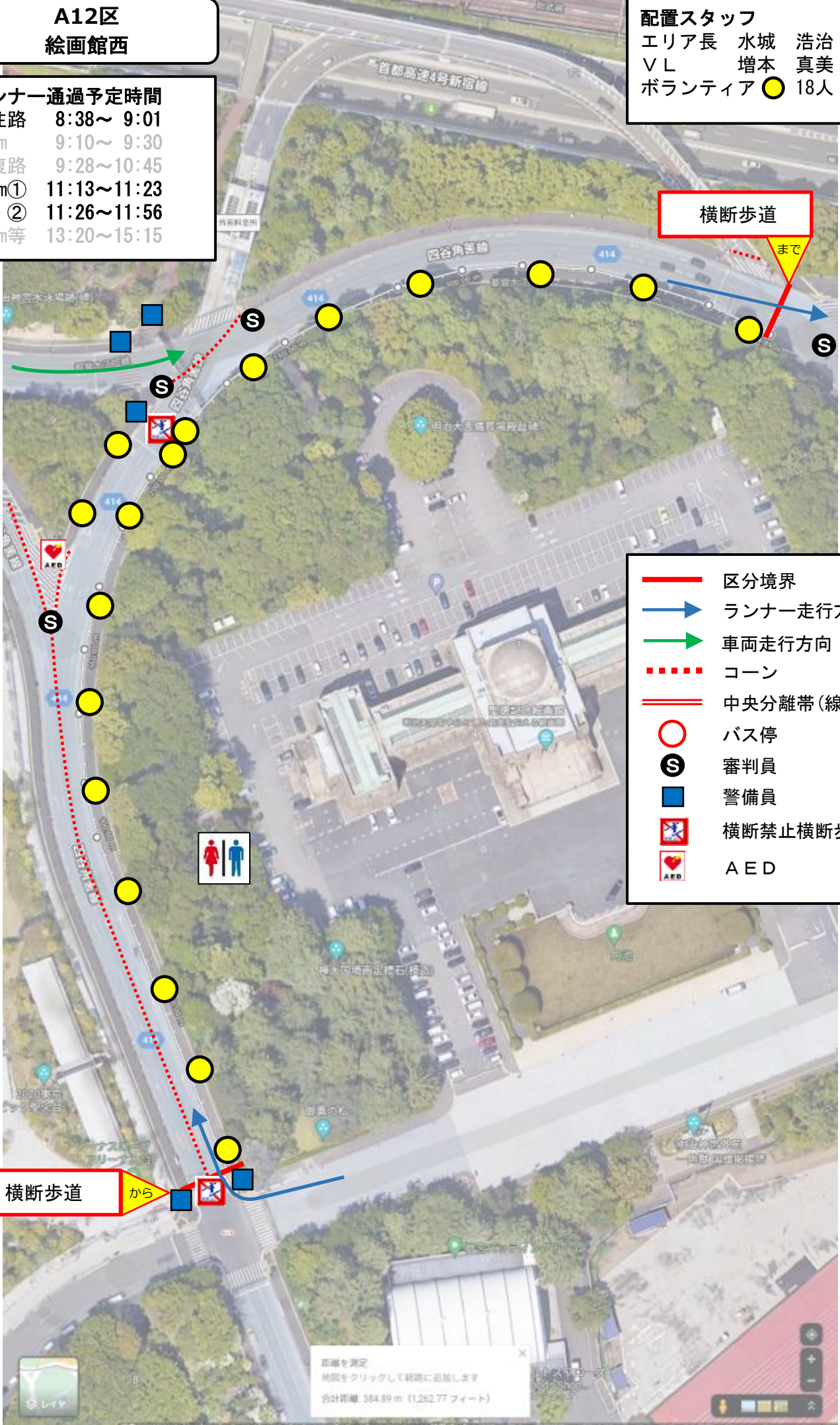
**A12区
絵画館西**

ランナー通過予定時間

ハ往路	8:38~ 9:01
3 km	9:10~ 9:30
ハ復路	9:28~10:45
10km①	11:13~11:23
②	11:26~11:56
2 km等	13:20~15:15

配置スタッフ

エリア長	水城 浩治
VL	増本 真美
ボランティア	● 18人



横断歩道

- 区分境界
- ランナー走行方向
- 車両走行方向
- - - コーン
- 中央分離帯(線)
- バス停
- S 審判員
- 警備員
- 🚫 横断禁止横断歩道
- ❤️ AED

横断歩道から

距離を測定
地図をクリックして経路に追加します
合計距離: 384.89 m (1,262.77 フィート)

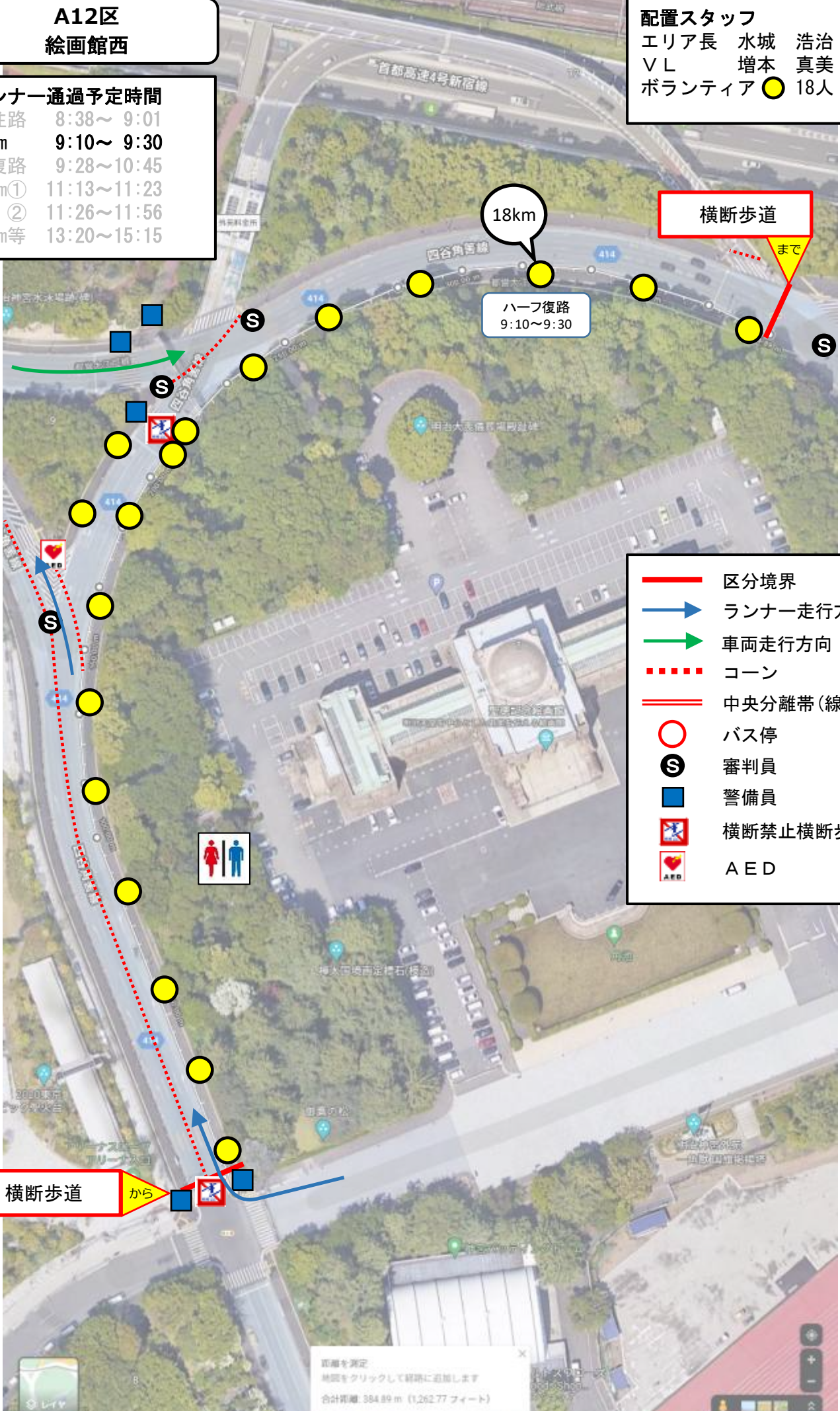
**A12区
絵画館西**

ランナー通過予定時間

ハ往路	8:38~ 9:01
3 km	9:10~ 9:30
ハ復路	9:28~10:45
10km①	11:13~11:23
②	11:26~11:56
2 km等	13:20~15:15

配置スタッフ

エリア長	水城 浩治
V L	増本 真美
ボランティア	● 18人



横断歩道
まで

18km
ハーフ復路
9:10~9:30

- 区分境界
- ランナー走行方向
- 車両走行方向
- - - コーン
- 中央分離帯(線)
- バス停
- S 審判員
- 警備員
- 🚫 横断禁止横断歩道
- ❤️ AED

横断歩道 から

距離を測定
地図をクリックして経路に追加します
合計距離: 384.89 m (1,262.77 フィート)

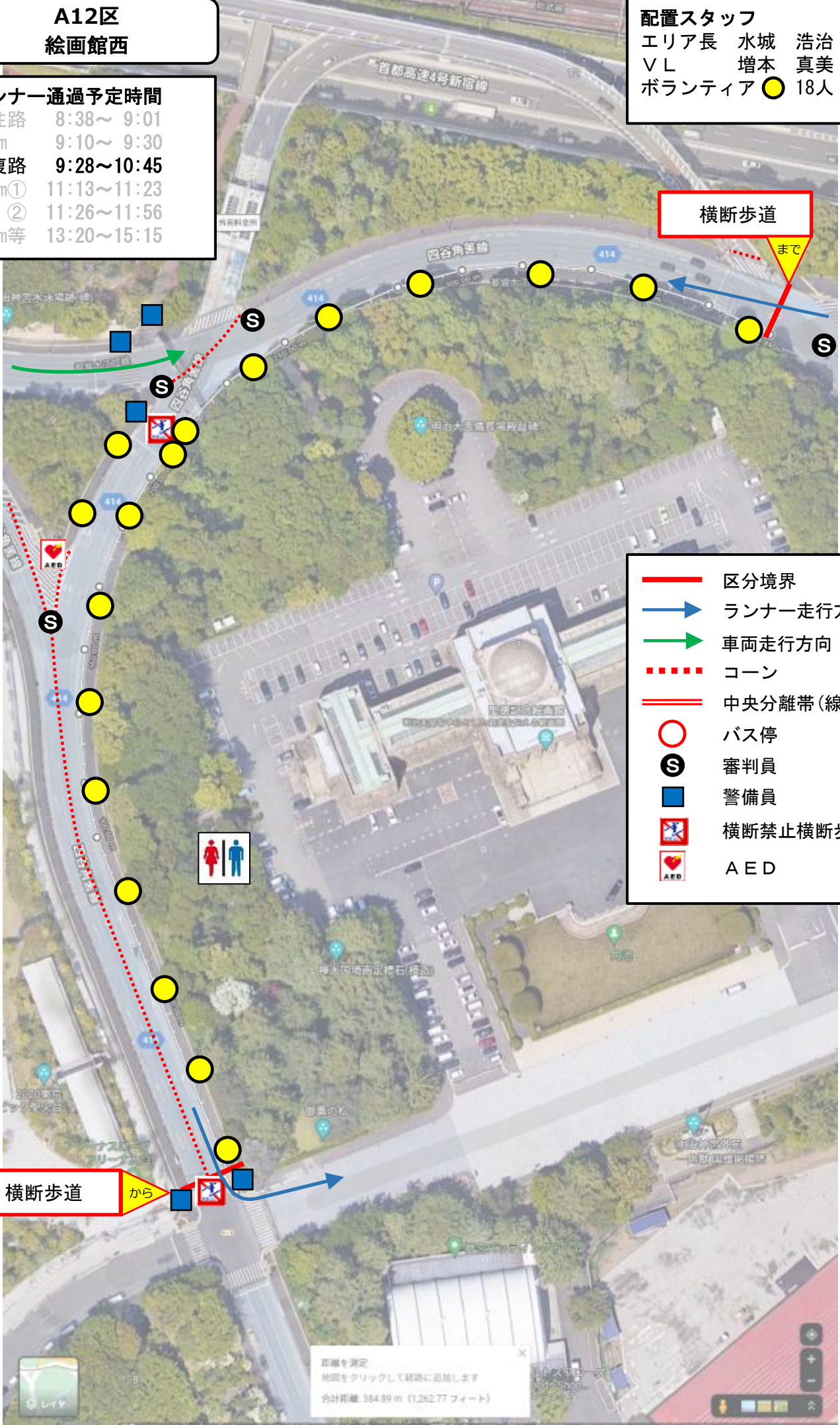
**A12区
絵画館西**

ランナー通過予定時間

ハ往路	8:38~ 9:01
3 km	9:10~ 9:30
ハ復路	9:28~10:45
10km①	11:13~11:23
②	11:26~11:56
2 km等	13:20~15:15

配置スタッフ

エリア長	水城 浩治
VL	増本 真美
ボランティア	● 18人



横断歩道 まで

横断歩道 から

- 区分境界
- ランナー走行方向
- 車両走行方向
- - - コーン
- 中央分離帯(線)
- バス停
- Ⓢ 審判員
- 警備員
- 🚫 横断禁止横断歩道
- 📄 AED

距離を測定
地図をクリックして経路に追加します
合計距離: 384.89 m (1,262.77 フィート)

**A12区
絵画館西**

ランナー通過予定時間

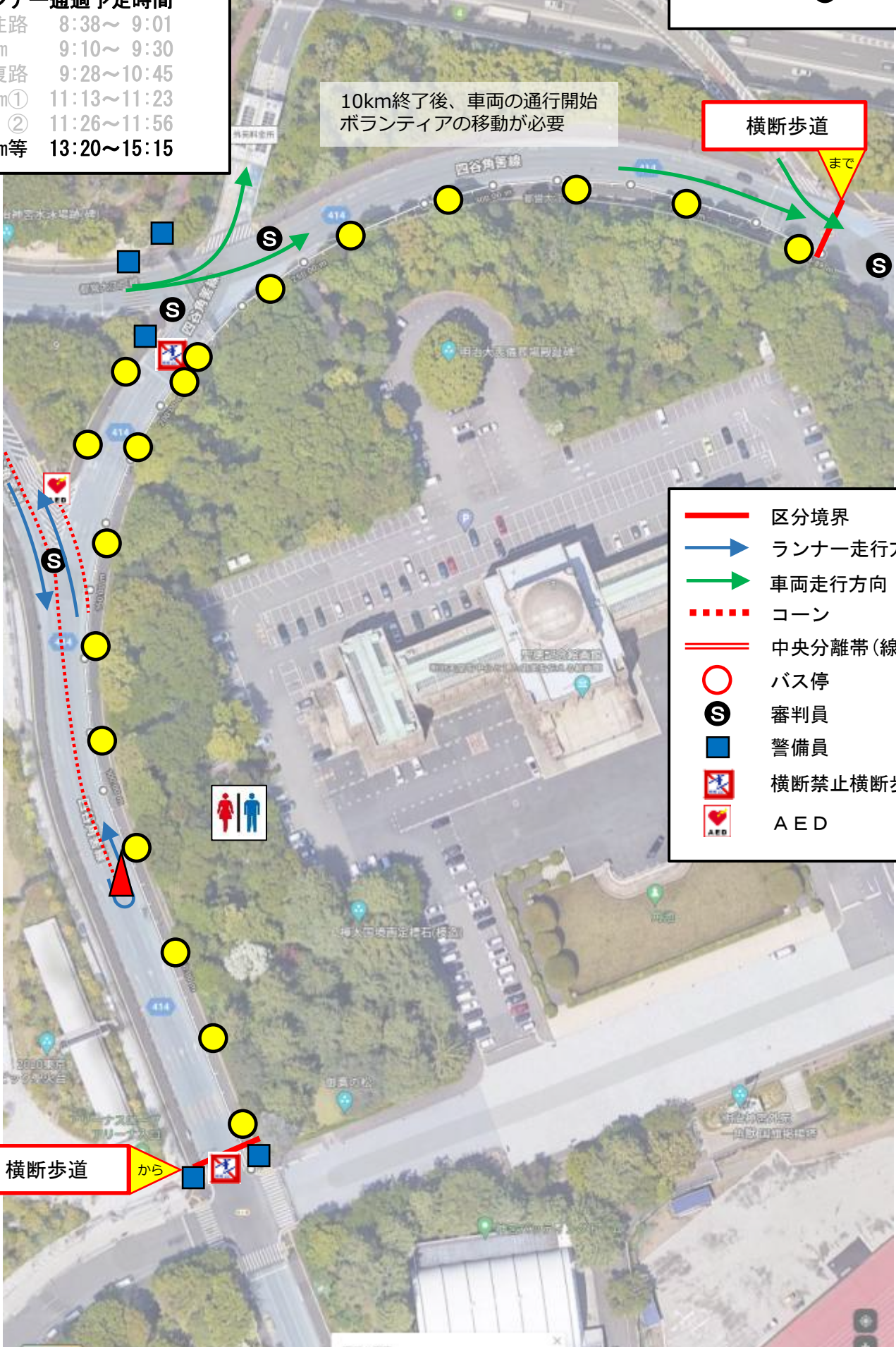
ハ往路	8:38~ 9:01
3km	9:10~ 9:30
ハ復路	9:28~10:45
10km①	11:13~11:23
②	11:26~11:56
2km等	13:20~15:15

配置スタッフ

エリア長	水城 浩治
VL	増本 真美
ボランティア	● 18人

10km終了後、車両の通行開始
ボランティアの移動が必要

横断歩道
まで



- 区分境界
- ランナー走行方向
- 車両走行方向
- - - コーン
- 中央分離帯(線)
- バス停
- S 審判員
- 警備員
- ⊗ 横断禁止横断歩道
- ♥ AED

横断歩道 から

距離を測定
地図をクリックして経路に追加します
合計距離: 384.89 m (1,262.77 フィート)

A12区
絵画館西

基本情報

○前回(18回)エリア長:

- ・ハーフ往路・10kmは絵画館前から信濃町駅方面へ、復路は逆。
- ・3kmは絵画館前から国立競技場駅方面へ
- ・2kmは絵画館西の道路を途中で折り返し。

- ・3km、2kmで3各地帯のコーンを並べ替える。
- ・2kmの折り返し地点あり。(A4区と共通)

- ・ハーフ復路18km地点表示あり。